

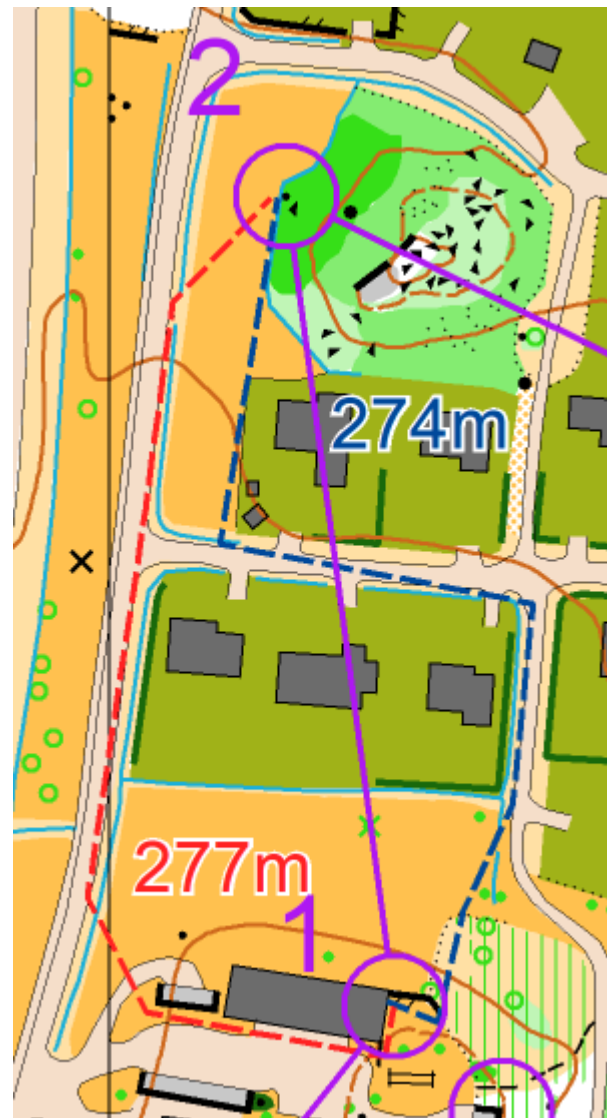


Reittianalyysi – Osakilpailu 2

Eurajoki, Kaharinmäki

1-2

- **Punainen reitti** on lähes koko matkan kovaa alustaa ja suoraviivainen, ehkä hieman nopeampi
- **Sininen reitti** on alussa ja lopussa pehmeää (ja lumista) alustaa, joten jää sen takia hieman hitaammaksi



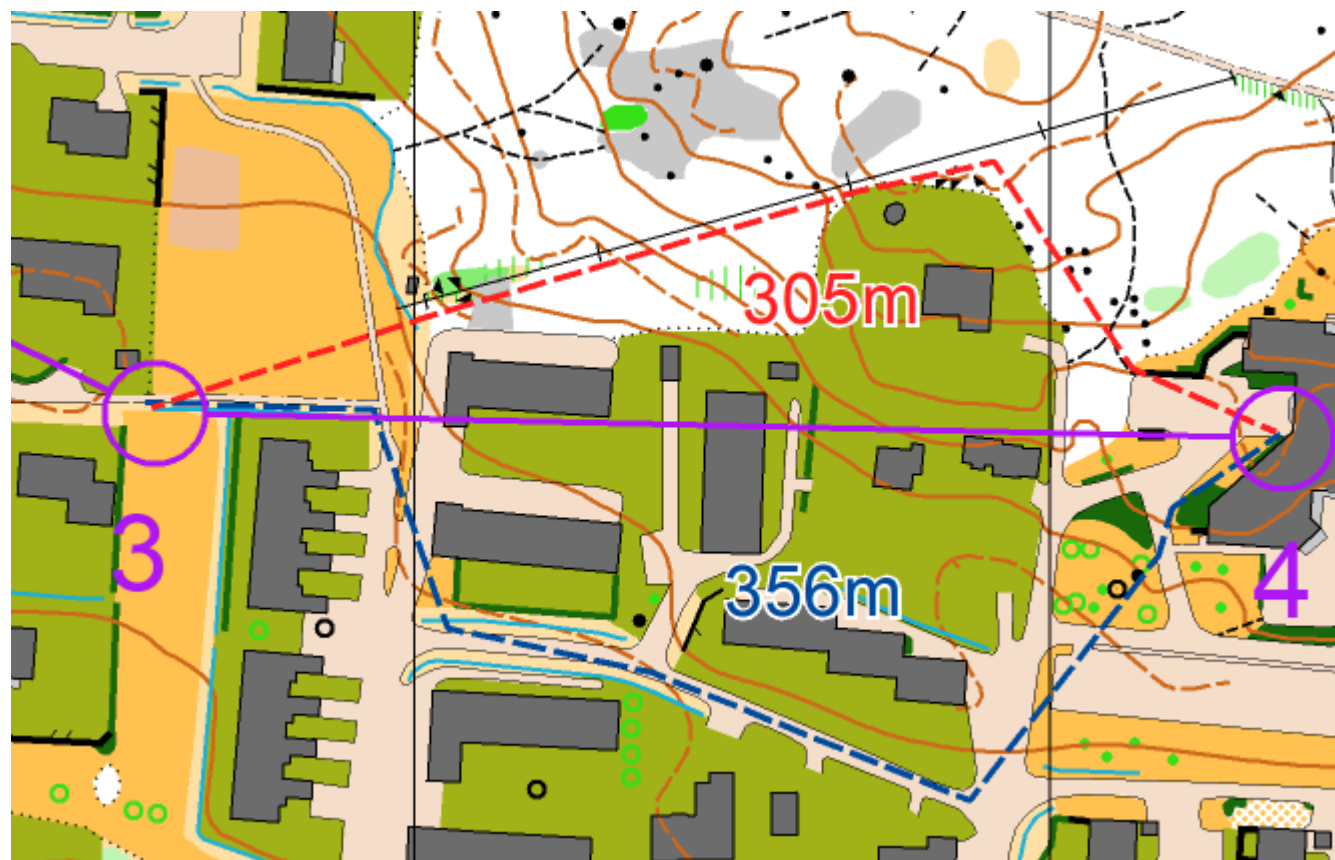
2-3

- **Punainen reitti** on lyhin, mutta alussa pehmeämpää alustaa
- **Sininen reitti** on alussa pehmeää ja hieman pidempi
- **Vihreä reitti** on pisin ja jää hitaimmaksi vaihtoehdoksi, eroa ei ole montaa sekuntia



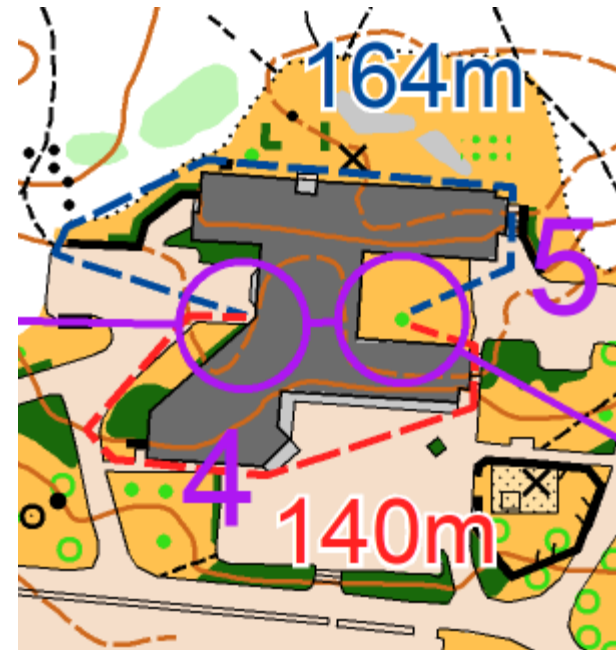
3-4

- **Punainen reitti** on lyhin, mutta talvella lienee yhtä nopea kuin sininen reitti
- **Sininen reitti** on selkeä toteuttaa ja lähes koko matka kovapohjaista alustaa



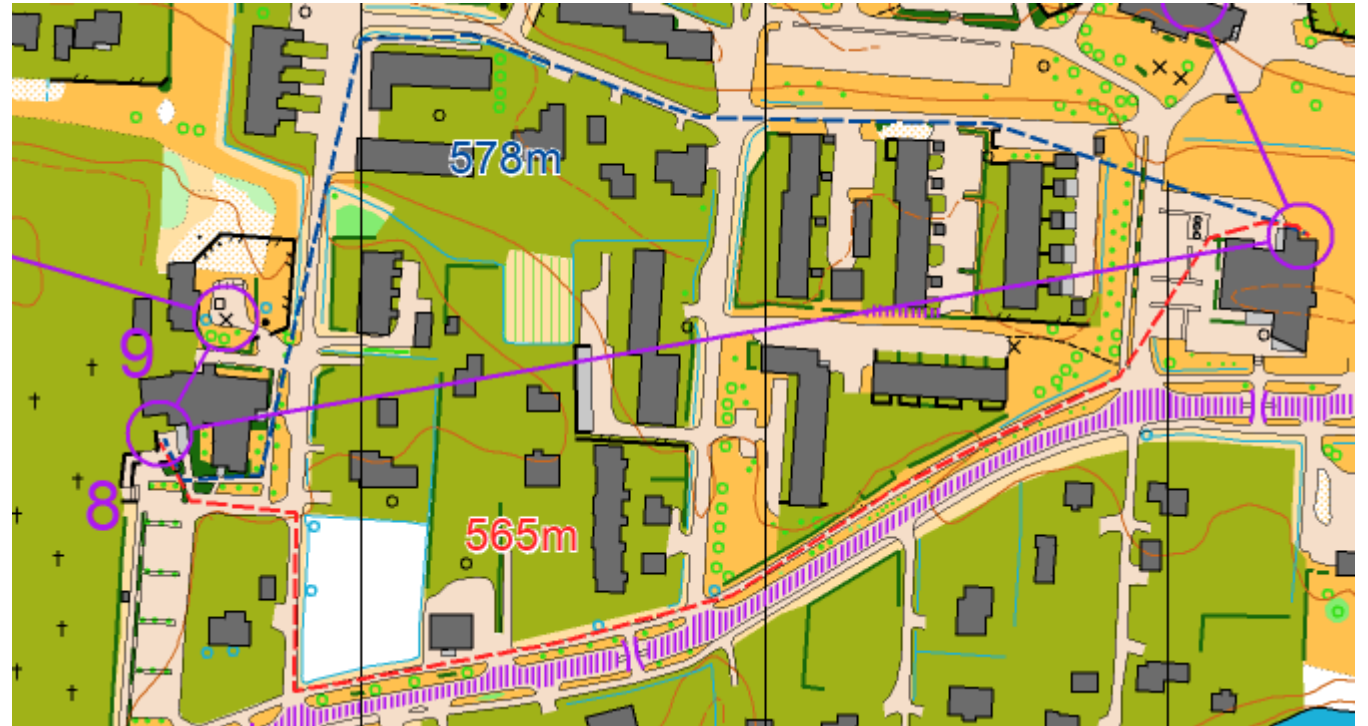
4-5

- **Punainen reitti** on lyhempi ja sisältää enemmän kovapohjaista alustaa, on nopeampi
- **Sininen reitti** on selkeä toteuttaa, mutta valitettavasti hieman pidempi kuin punainen reitti



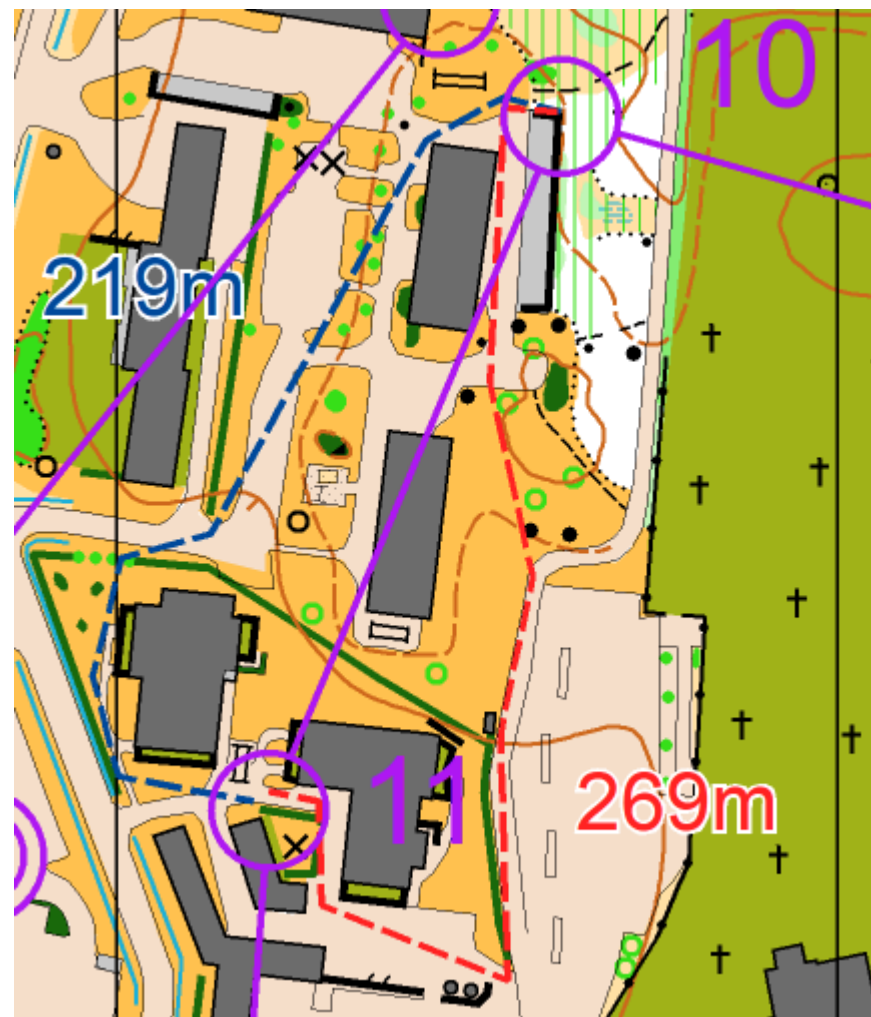
7-8

- **Punainen reitti** on lyhempi ja koko matka on kovapohjaista alustaa, muutaman sekunnin nopeampi
- **Sininen reitti** on lähes yhtä nopea ja matkalla ehtii jo näkemään seuraavan rastin sijainnin, voisi kannattaa jos rasti olisi ollut pahempi
- **HUOM!** 8-9-väliä ei saa kiertää rakennuksen vasemmalta puolelta!! Alue on merkitty pihamaaksi!



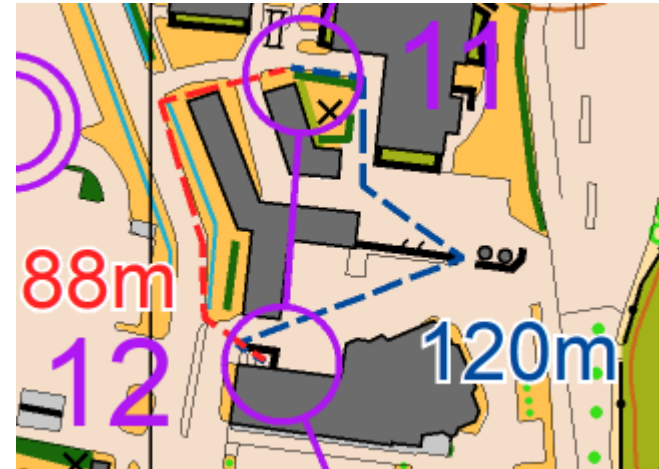
10-11

- **Punainen reitti** on pidempi ja jää siksi hitaammaksi
- **Sininen reitti** vaatii sujuvaa suunnistamista kerrostaloalueella, mutta on oikein toteutettuna nopeampi
- Sinisen reitin toteuttaminen lopussa vasemmalta tien kautta, on sekin nopeampi vaihtoehto kuin punainen
- **HUOM!** Rastivälin loppuosan pensasaitaa ei saa ylittää, vaan se on kierrettävä. Jotta saamme järjestää suunnistuksia, on lajisääntöjä pyrittävä noudattamaan



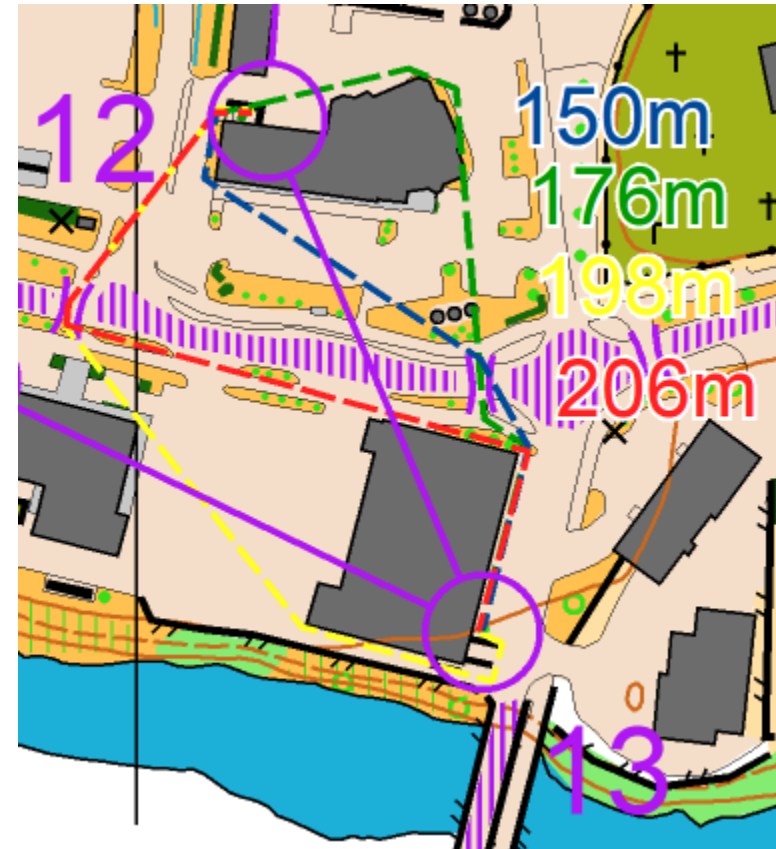
11-12

- **Punainen reitti** on lyhempi ja nopeampi, väli on selkeä toteuttaa ja samalla kannattaa katsoa seuraavaa väliä tarkkaan
- **Sininen reitti** on reilusti hitaampi



12-13

- **Punainen reitti** on pisin ja jää yhtä hitaaksi **keltaisen** vaihtoehdon kanssa
- **Sininen reitti** on lyhin ja tämän välin nopein vaihtoehto
- **Vihreä reitti** on lyhyt, mutta alun kierto tekee vaihtoehdon sinistä hitaammaksi



13-14

- **Punainen reitti** sisältää vähemmän mutkia aluksi ja on todennäköisesti yhtä nopea vihreän reitin kanssa
- **Sininen reitti** on pisin, mutta ajallista eroa ei muihin reitteihin ole
- **Vihreä reitti** on lyhin, mutta sisältää aluksi muutaman tiukan mutkan, on silti yhtä nopea kuin mutkin reitit

