

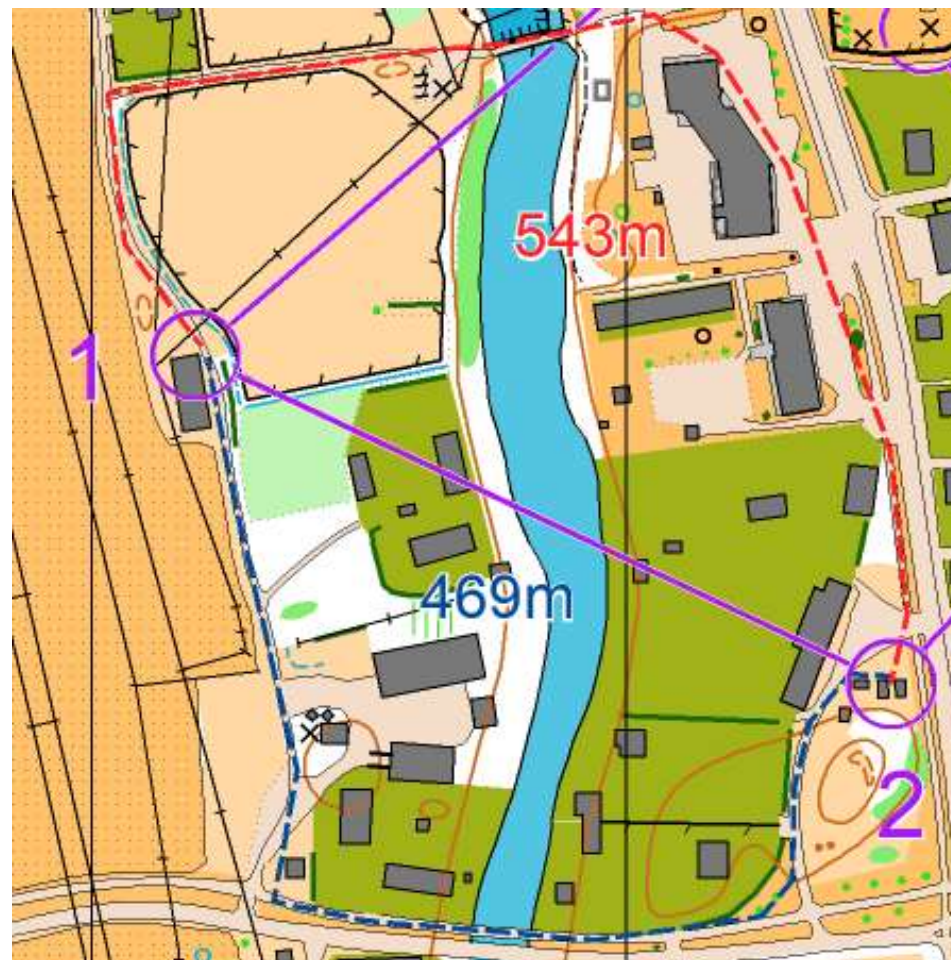


Reittianalyysi – Osakilpailu 4

Kiukainen, Naski

# 1-2

- **Punainen reitti** on alku tuttua reittiä, mutta selvästi pidempi, jää hitaammaksi
- **Sininen reitti** on kovapohjaista reittiä myös, joten lyhyempänä vaihtoehtona on myös nopeampi



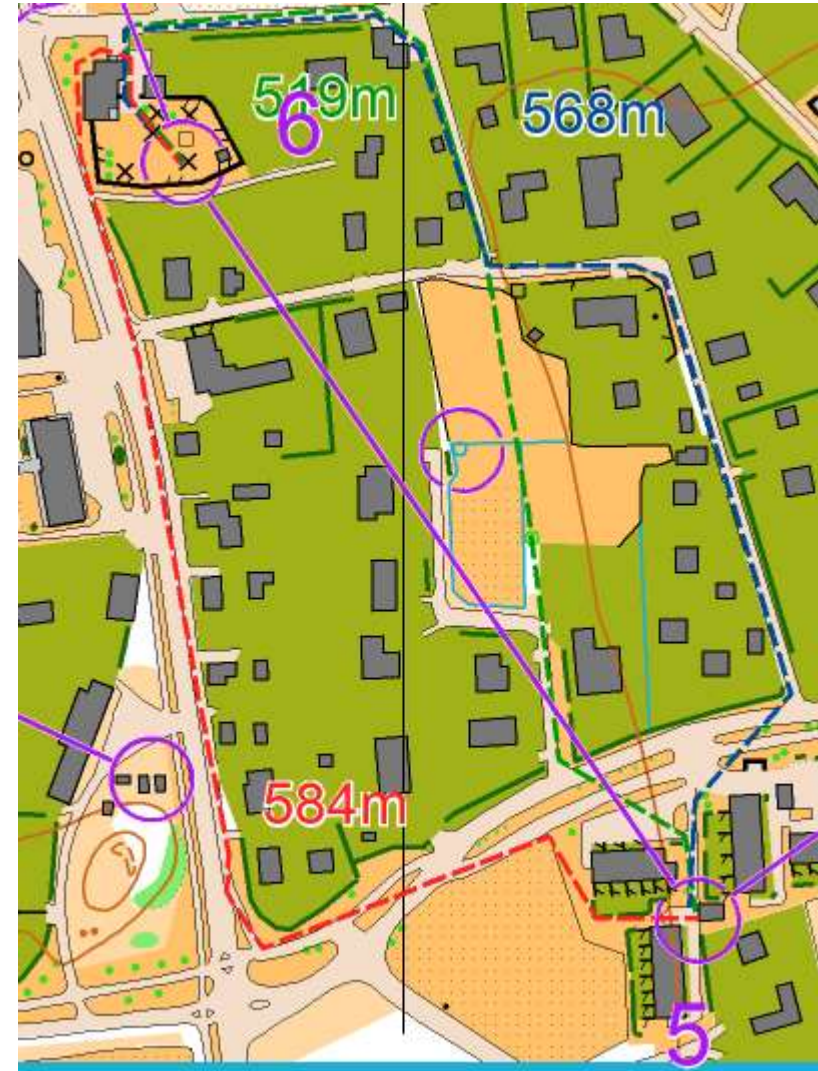
## 2-3

- **Punainen reitti** on lyhempi, mutta lopun luminen niitty tekee reitin hieman hitaammaksi
- **Sininen reitti** on hieman pidempi, mutta koko matkan saa juosta auratulla tiellä ja on tästä syystä muutaman sekunnin nopeampi



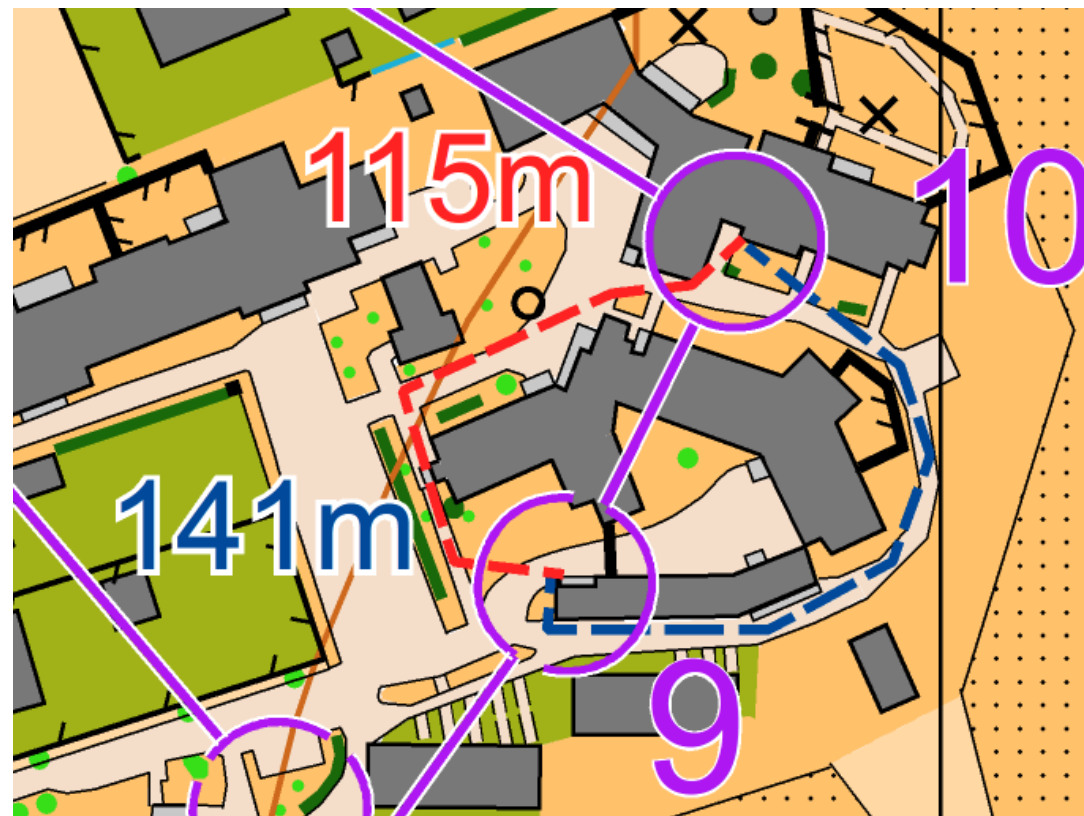
## 5-6

- **Punainen reitti** on pisin, mutta suoraviivainen reitti kovapohjaista alustaa, jää silti hitaammaksi kuin sininen reitti
- **Sininen reitti** on lyhyempi reitti kuin punainen ja siksi hieman nopeampi
- **Vihreä reitti** on lyhin, mutta luminen niitty tekee vaihtoehdosta yhtä nopean punaisen reitin kanssa



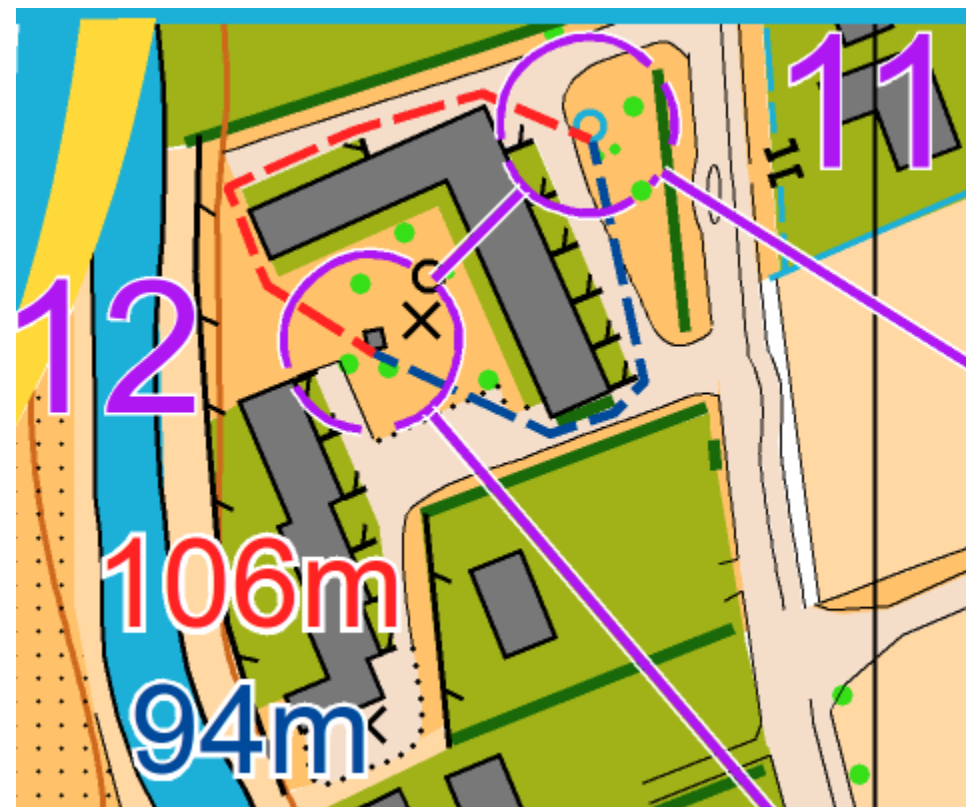
# 9-10

- **Punainen reitti** on lyhempi ja sisältää koko matkan kovapohjaista alustaa, on nopeampi
- **Sininen reitti** on selkeä toteuttaa, mutta valitettavasti hieman pidempi kuin punainen reitti



# 11-12

- **Punainen reitti** on pidempi, mutta rastilta pääsee lähtemään molemmilla kerroilla sujuvasti samaan suuntaan, yhtä nopea kuin sininen reitti
- **Sininen reitti** on lyhempi, johtuen rastien sijainneista (molemmat eteläpuolella rastipistettä), ero on kuitenkin niin pieni ettei ajallista eroa tule



# 14-15

- **Punainen reitti** on pidempi ja jää siksi hitaammaksi
- **Sininen reitti** vaatii sujuvaa suunnistamista, mutta on oikein toteutettuna nopeampi

