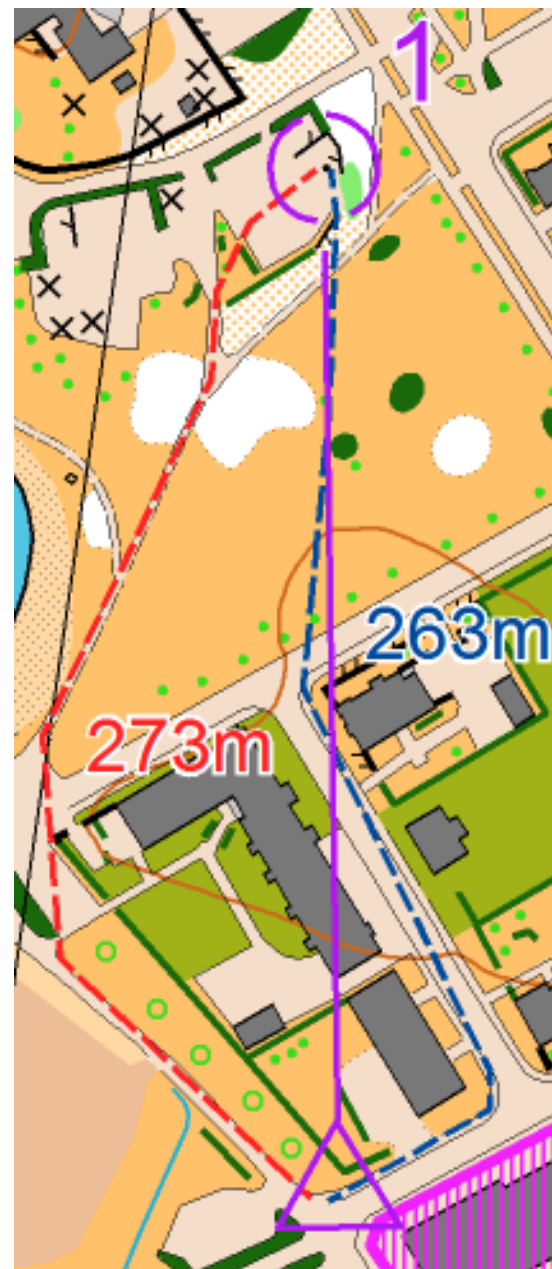




Reittianalyysi – Osakilpailu 3  
Sastamala (Vammala), Pororanta

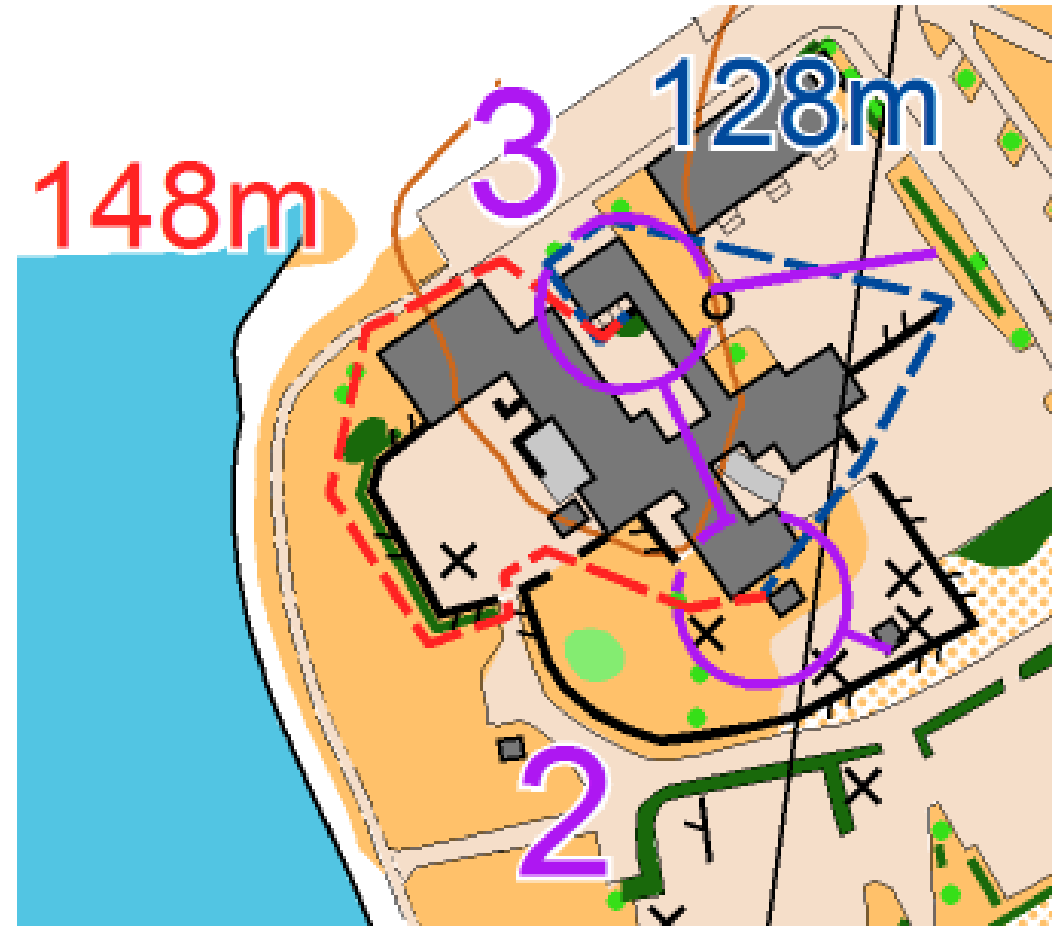
# K-1

- **Punainen reitti** on pidempi, mutta koko välin saa juosta kovapohjaisella alustalla hyvää vauhtia pitäen
- **Sininen reitti** on lyhempi, mutta rastille suunnistaminen voi olla vaikeaa, sujuvasti toteutettuna hieman nopeampi



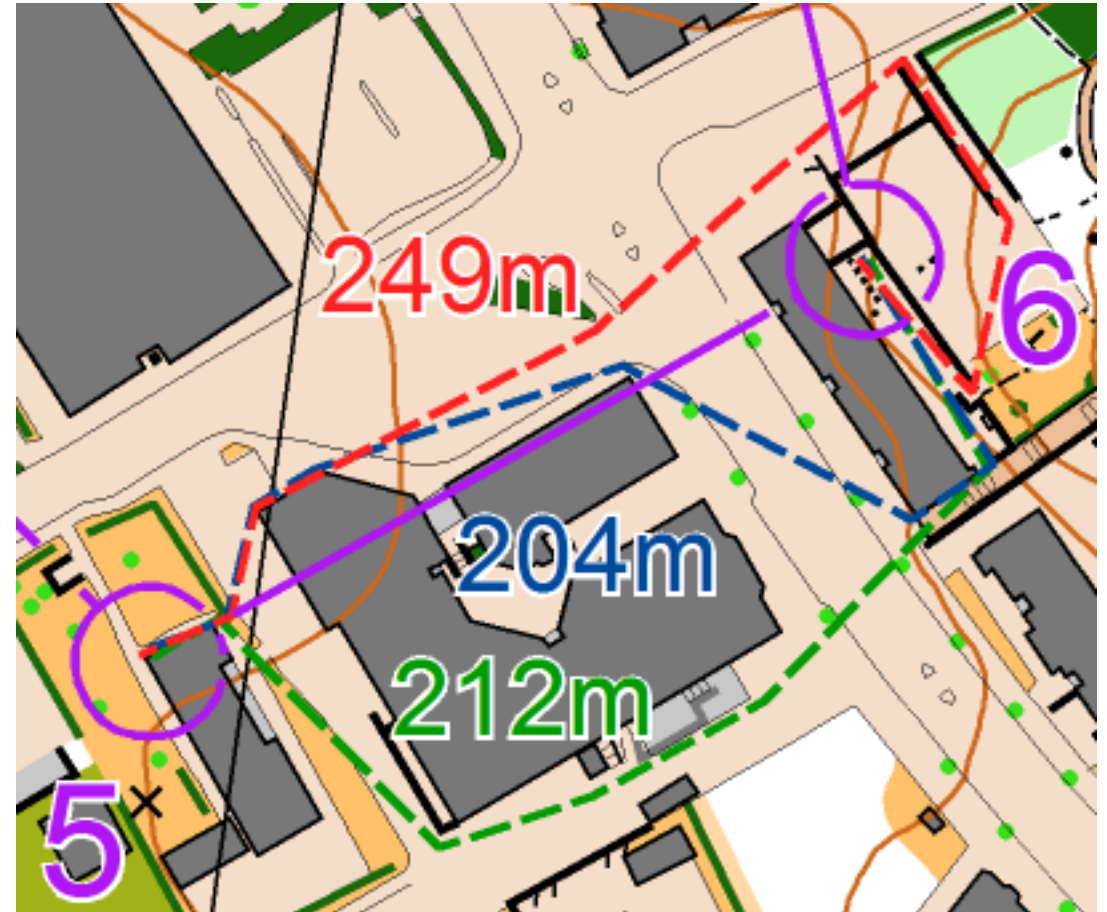
2-3

- **Punainen reitti** on pidempi ja hieman mutkikkaampi, joten hitaampi vaihtoehto
- **Sininen reitti** on lyhempi ja myös nopeampi



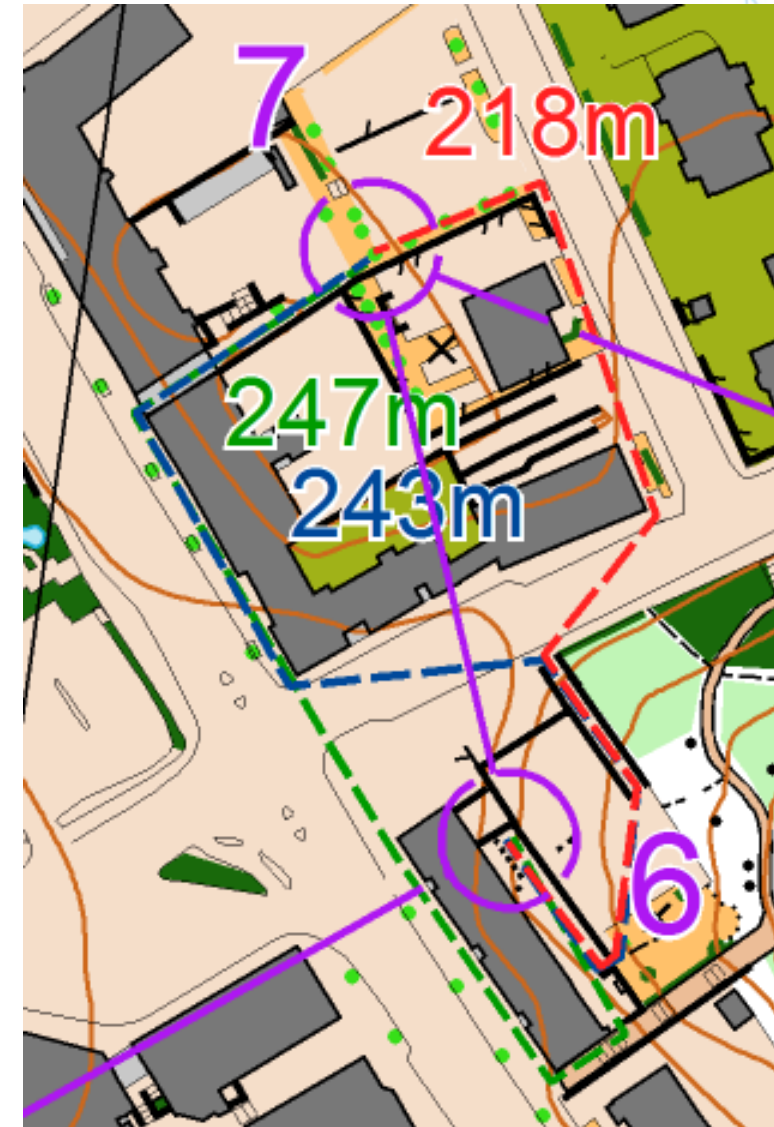
# 5-6

- **Punainen reitti** on liian pitkä, jää hitaimmaksi, sisältää myös yhden tiukan käännöksen lopussa
- **Sininen reitti** on lyhin ja myös selkeä toteuttaa
- **Vihreä reitti** on lähes yhtä lyhyt kuin sininen ja siten myös lähes yhtä nopea



# 6-7

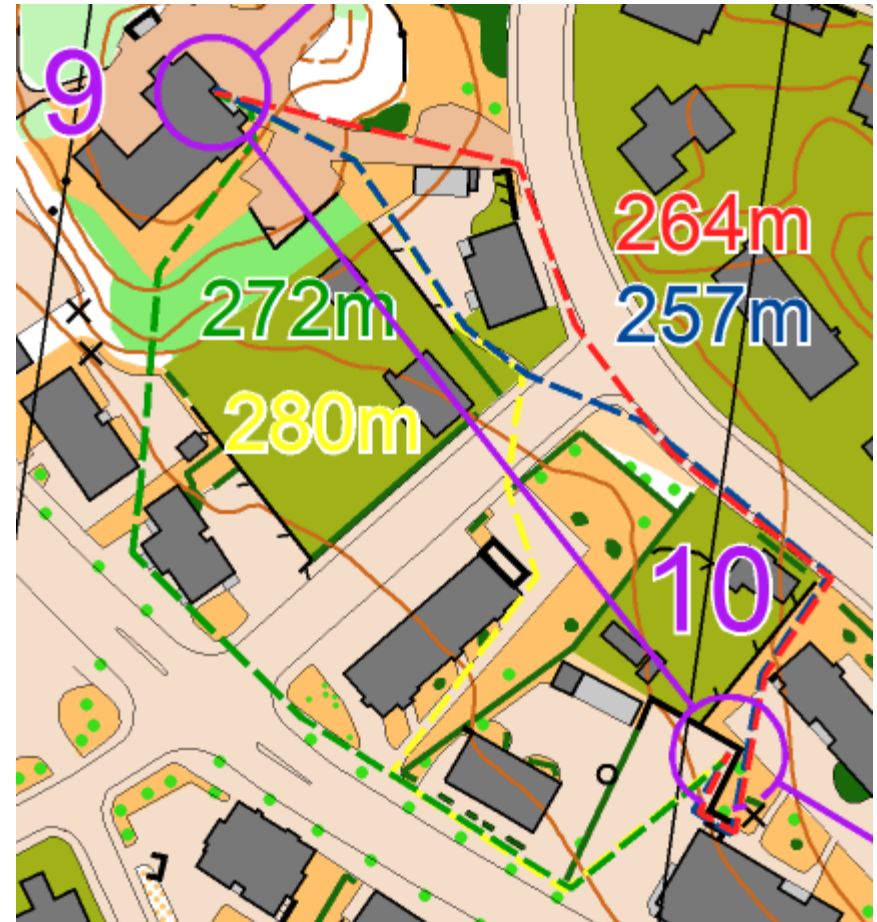
- **Punainen reitti** on lyhin ja tästä syystä todennäköisesti myös nopein
- **Sininen reitti** on välimalli ja yhtä nopea toteuttaa kuin vihreä reitti
- **Vihreä reitti** on punaista pidempi ja siksi jää hieman hitaammaksi vaihtoehdoksi, tärkeintä on kuitenkin tehdä rastilla nopea päätös





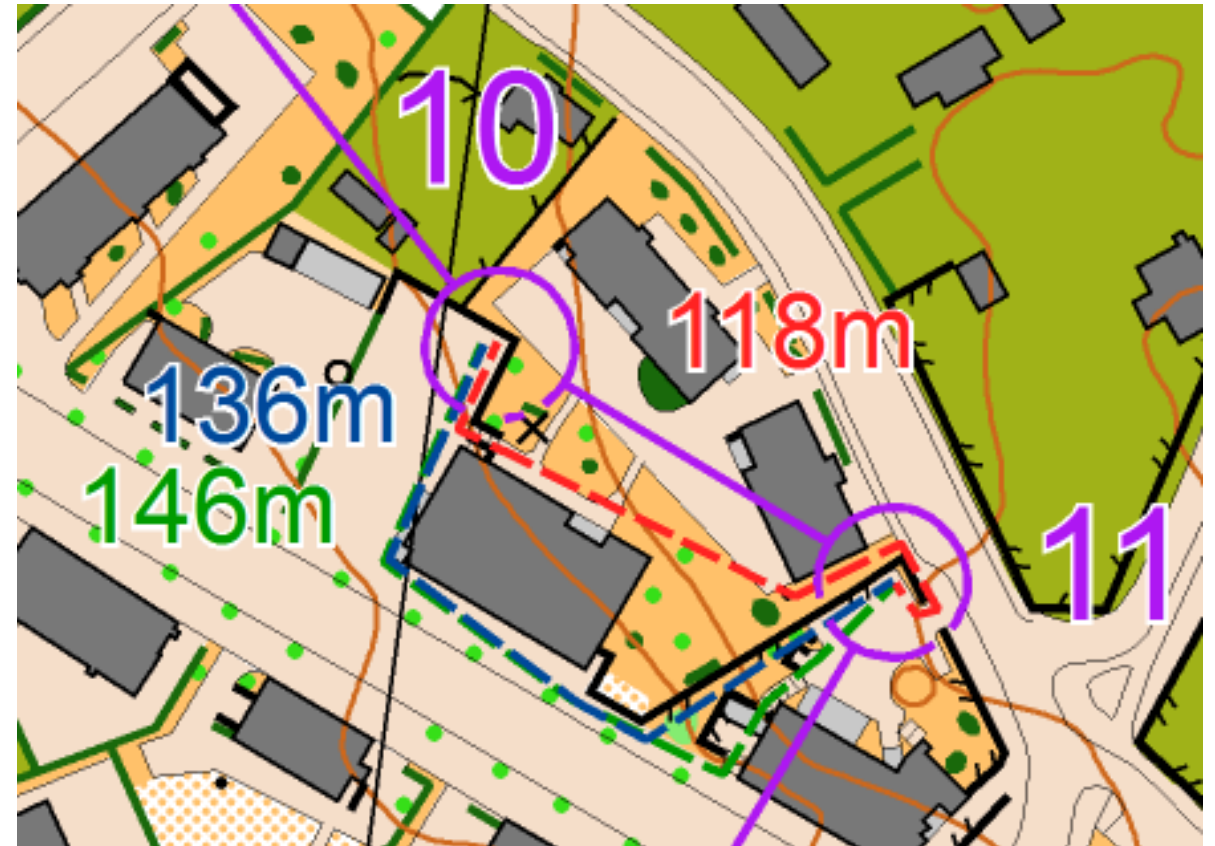
# 9-10

- **Punainen reitti** on suhteellisen selkeää suorittaa, yhtä nopea sinisen reitin kanssa
- **Sininen reitti** on lyhin ja nopein reitti
- **Vihreä reitti** on hieman pidempi ja alussa on pieni pätkä metsäistä aluetta
- **Keltainen reitti** on hieman sinistä pidempi ja eteläkautta kiertäminen on hitaampaa



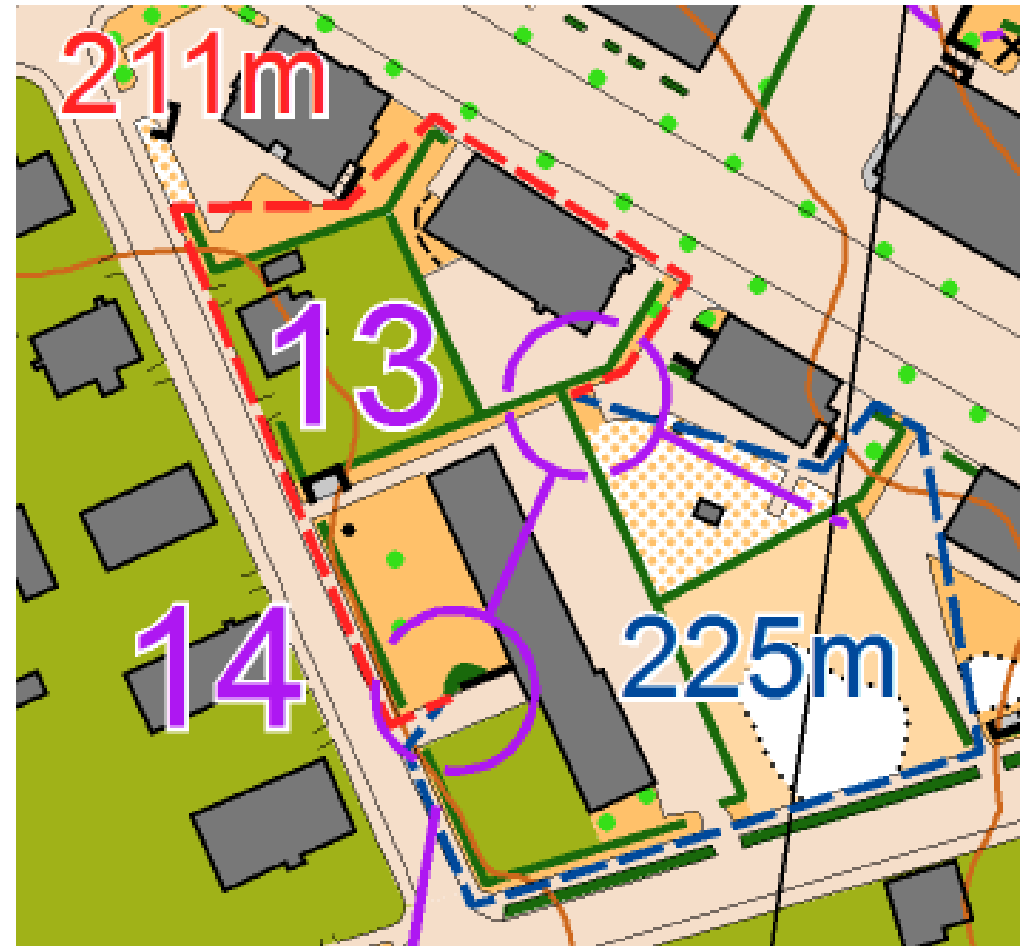
# 10-11

- **Punainen reitti** on lyhempi ja selkeä toteuttaa, nopein
- **Sininen reitti** kiertää liikaa ja jää hitaammaksi vaihtoehdoksi, sisältää punaisen reitin tavoin pehmeää alustaa
- **Vihreä reitti** on pisin ja portaat on myös hidas edetä



# 13-14

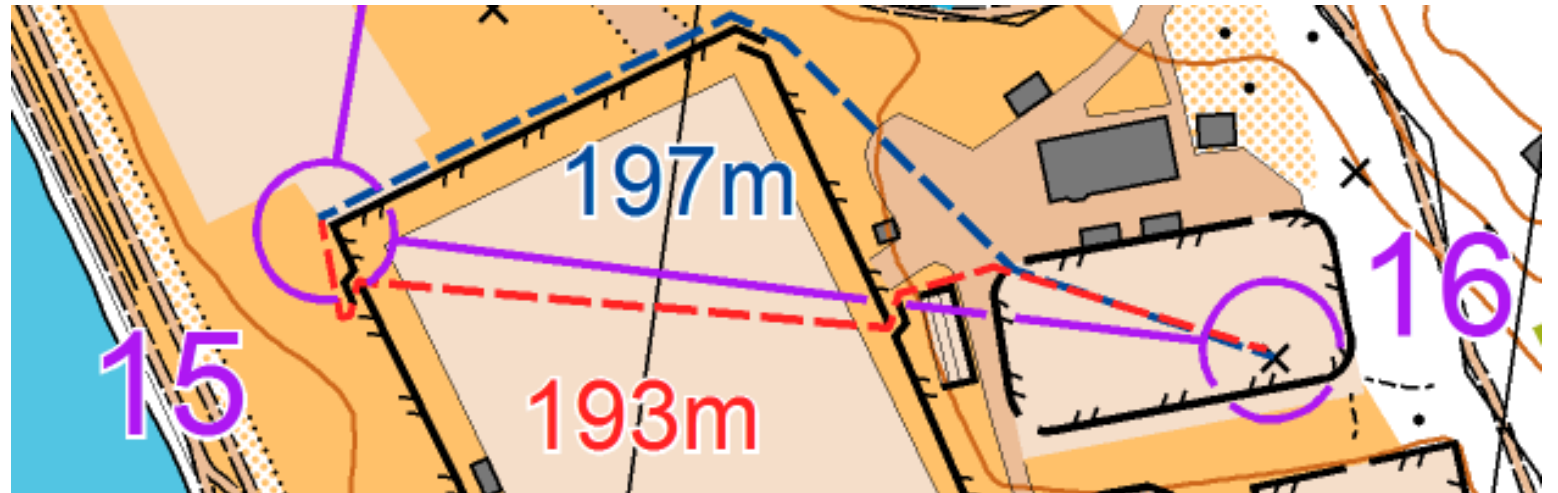
- **Punainen reitti** on lyhempi ja selkeä toteuttaa, nopeampi
- **Sininen reitti** on pidempi ja jää siksi hitaammaksi vaihtoehdoksi





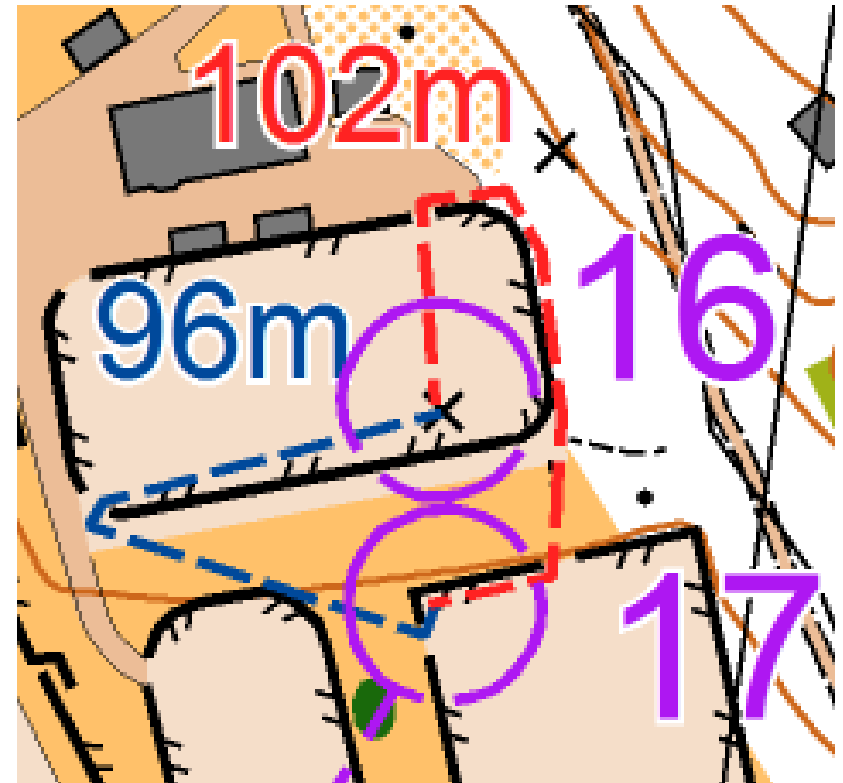
# 15-16

- **Punainen reitti** on lyhempi, mutta aitojen mutkat hidastavat liikaa ja jää hitaammaksi
- **Sininen reitti** on pidempi, mutta selkeämpi ja suoraviivaisempi toteuttaa



# 16-17

- **Punainen reitti** on hieman pidempi ja siksi ehkä sekunnin hitaampi
- **Sininen reitti** on suoraviivainen ja hieman lyhempi
- **HUOM!** Kaukalon laidat eivät olleet kisassa kuten kartassa, laidat olivat jäätyneet kiinni ja niitä ei saanut avattua, muutamat olivat huomanneetkin virheen kartassa 😊



# 18-19

- **Punainen reitti** on hieman lyhempi ja siksi myös aavistuksen nopeampi
- **Sininen reitti** on hieman pidempi ja siksi hitaampi

